

LEGENDA:

- NAVŘZENÉ HRANY
- ZAMĚŘENÍ STAVAJÍCÍHO STAVU
- KATASTRÁLNÍ MAPA
- HRANICE DOČASNÉHO ZÁBORU
- HRANICE TRVALEHO ZÁBORU
- PLOCHA DOČASNÉHO ZÁBORU
- PLOCHA TRVALEHO ZÁBORU

- KÁCENÉ STROMY
- KÁCENÉ POROSTY

Parcela č.	Způsob využití	Výměra dle KN [m2]	Kód BPEJ	Výměra BPEJ [m2]	LV	Vlastník	Trvalý zábor [m2]	Dočasný zábor [m2]	Poznámka
484	zahradka	1566			2333	Práček Pavel, Kladská 15, Velká Ves, 55001 Broumov	0	4	CHKO - II.-IV. zóna, ZPF, Věcné břemeno užívání



LEGENDA:

- ASFALTOVÁ VOZOVKA - PLNÁ KCE
- ASFALTOVÁ VOZOVKA - FRÉZOVÁNÍ
- ASFALTOVÁ VOZOVKA - NAVAZÁNÍ KČNÍCH VRSTEV
- ASFALTOVÁ VOZOVKA - CHODNÍK
- ASFALTOVÁ VOZOVKA - POJÍŽDĚNÝ CHODNÍK
- BETONOVÁ DLAŽBA - CHODNÍK
- BETONOVÁ DLAŽBA - CHODNÍK - INVESTICE MĚSTA BROUMOV

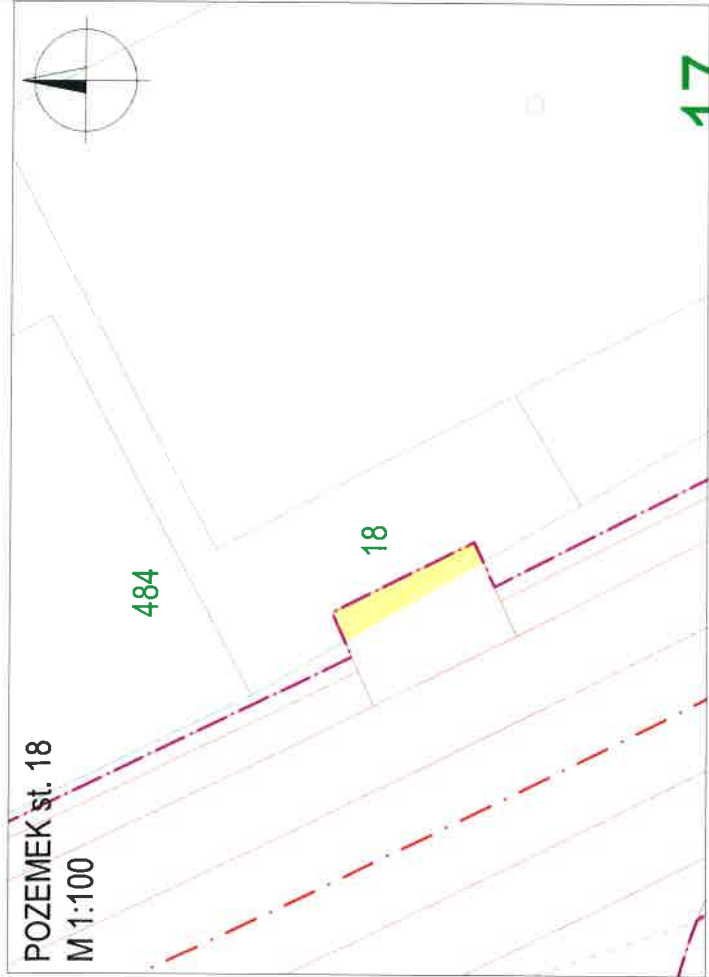
Souhlasím s použitím osobních údajů při zpracování a projednání akce "II/302 Starostin - Broumov - hranice ČR - PR, IV. část Velká Ves"

SOUHLAS K PROVEDENÍ STAVEBNÍHO ZÁMĚRU

dle § 194a zákona č. 183/2006 Sb., o územním plánování a stavebním řádu (stavební zákon), ve znění pozdějších předpisů

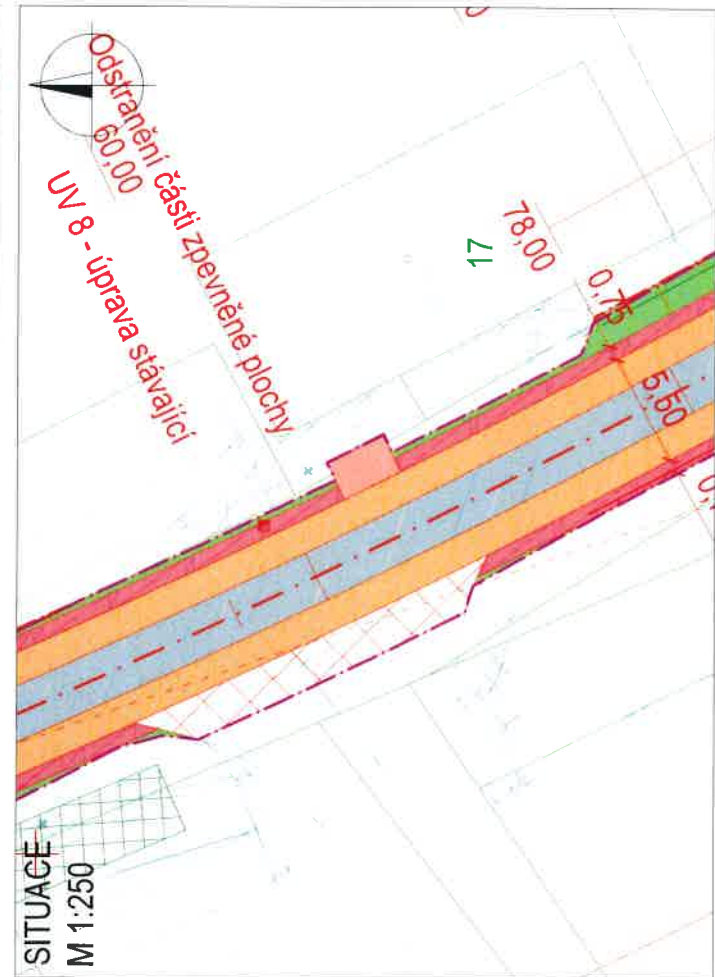
Jako vlastník dotčeného pozemku 484 v k.ú. Velká Ves souhlasím s realizací stavby včetně případných přeložek inženýrských sítí na mém pozemku, dále souhlasím se vstupem dodavatelské firmy na pozemek během provádění stavby, s kácením vzrostlé zeleně a vyláčením pozemku ze ZPF a PUPFL.

DATUM, PODPIS



- LEGENDA:
- NAVŘZENÉ HRANY
 - ZAMĚŘENÍ STÁVAJÍCÍHO STAVU
 - KATASTRÁLNÍ MAPA
 - HRANICE DOČASNÉHO ZÁBORU
 - HRANICE TRVALÉHO ZÁBORU
 - PLOCHA DOČASNÉHO ZÁBORU
 - PLOCHA TRVALÉHO ZÁBORU
 - KÁCENÉ STROMY
 - KÁCENÉ POROSTY

Parcela č.	Způsob využití	Výměra dle KN [m ²]	Kód BPEJ	Výměra BPEJ [m ²]	LV	Vlastník	Trvalý zábor [m ²]	Dočasný zábor [m ²]	Pozníámka
st. 18	zastavěná plocha a nádvoří	1227			2333	Pláček Pavel, Kladská 15, Velká Ves, 55001 Broumov	0	2	CHKO - II.-IV. Zóna, Věcné břemeno, Věcné břemeno užívání



- LEGENDA:
- ASFALTOVÁ VOZOVKA - PLNÁ KCE
 - ASFALTOVÁ VOZOVKA - FREZOVÁNÍ
 - ASFALTOVÁ VOZOVKA - NAVÁZÁNÍ KČNÍCH VRSTEV
 - ASFALTOVÁ VOZOVKA - CHODNÍK
 - ASFALTOVÁ VOZOVKA - POJÍŽDĚNÝ CHODNÍK
 - BETONOVÁ DLAŽBA - CHODNÍK
 - BETONOVÁ DLAŽBA - CHODNÍK - INVESTICE MĚSTA BROUMOV

Souhlasím s použitím osobních údajů při zpracování a projednání akce "II/302 Starostin - Broumov - hranice ČR - PR, IV. část Velká Ves"

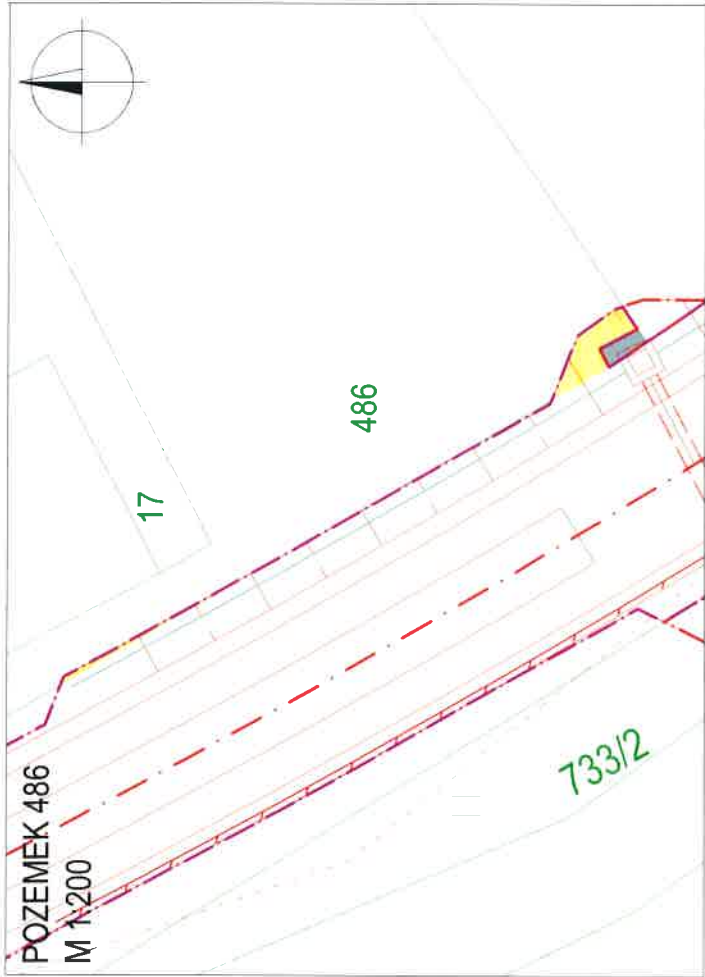
SOUHLAS K PROVEDENÍ STAVEBNÍHO ZÁMĚRU

dle § 184a zákona č. 183/2006 Sb., o územním plánování a stavebním řádu (stavební zákon), ve znění pozdějších předpisů

Jako vlastník dotčeného pozemku st. 18 v k.ú. Velká Ves souhlasím s realizací stavby včetně případných přeložek inženýrských sítí na mém pozemku, dále souhlasím se vstupem dodavatelské firmy na pozemek během provádění stavby, s kácením vzrostlé zeleně a vynětím pozemku ze ZPF a PUPFL.

AK

DATUM, PODPIS



LEGENDA:

- NAVŘZENÉ HRANY
- ZAMĚŘENÍ STAVAJÍCÍHO STAVU
- KATASTRÁLNÍ MAPA
- HRANICE DOČASNÉHO ZÁBORU
- HRANICE TRVALÉHO ZÁBORU
- PLOCHA DOČASNÉHO ZÁBORU
- PLOCHA TRVALÉHO ZÁBORU
- KÁCENÉ STROMY
- KÁCENÉ POROSTY

Parcela č.	Způsob využití	Výměra dle KN [m ²]	Kód BPEJ	Výměra BPEJ [m ²]	LV	Vlastník	Trvalý zábor [m ²]	Dočasný zábor [m ²]	Poznámka
486	zahradka	1132			2333	Ptáček Pavel, Kladská 15, Velká Ves, 55001 Broumov	2	5	CHKO - II-IV, zóna, ZPF, Zastavní právo smluvní



LEGENDA:

- ASFALTOVÁ VOZOVKA - PLŇÁ KCE
- ASFALTOVÁ VOZOVKA - FREZOVÁNÍ
- ASFALTOVÁ VOZOVKA - NAVÁZÁNÍ KČNÍCH VRSTEV
- ASFALTOVÁ VOZOVKA - CHODNÍK
- ASFALTOVÁ VOZOVKA - POJÍZDĚNÝ CHODNÍK
- BETONOVÁ DLAŽBA - CHODNÍK
- BETONOVÁ DLAŽBA - CHODNÍK - INVESTICE MĚSTA BROUMOV

Souhlasím s použitím osobních údajů při zpracování a projednání akce "I/302 Starostin - Broumov - hranice ČR - PR, IV, část Velká Ves"

SOUHLAS K PROVEDENÍ STAVEBNÍHO ZÁMĚRU

dle § 184a zákona č. 183/2006 Sb., o územním plánování a stavebním řádu (stavební zákon), ve znění pozdějších předpisů

Jako vlastník dotčeného pozemku 486 v k.ú. Velká Ves souhlasím s realizací stavby včetně případných přeložek inženýrských sítí na mém pozemku, dále souhlasím se vstupem dodavatelské firmy na pozemek během provádění stavby, s kácením vzrostlé zeleně a vylíním pozemku ze ZPF a PUPFL.

DATUM, PODPIS

[Signature]